

# LAG Nord

8.10 - 2021

# Fire trin til ny vækst i landdistrikter

- Fra nostalgisk tankegang til strategisk tankegang.
- Lav landsbyklynger .
- Stedbundne kvaliteter.
- Øg attraktiviteten – gennem koblede handlinger

*Det med at følge med udviklingen- det går aldrig over !*

# Strategisk tænkning.

- Trusler og muligheder.
- Forandringer kræver lys og luft . Lys er de vigtigste og uomgængelige fakta, som vi må skal forholde os til. Luft er tid og dialog til at få mange med. Parathed til forandring.
- Den dobbelte urbanisering. De mindste bysamfund er mest udfordret. Afskrivning og prioritering .
- Bedre at være en spredt bebyggelse end en rådden lille landsby
- Kæmp for Brønderslev, Hjørring og Frederikshavn som centrum og forretningsliv – undgå intern konkurrence i regionen om udviklingen. Uden centrum er I virkelig udkant. Aalborg er vigtig og det store brohoved til udvikling.
- Kommunerne kan ikke løfte opgaven alene, foreninger og virksomheder kan ikke løfte opgaven uden kommunerne.

# Tænk i klynger

- Landsbyerne blev spredt ud over bondelandet i forhold til at kunne gå i kirke eller køre mælk på mejeri med hestevogn. Den kulturelle og produktionsmæssige begrundelse er forsvundet for mange landsbyer. Fænomen i hele Europa.
- Vækst og udvikling i hele Danmark , men ikke i alle landsbyer. En del af noget større.
- Hvor er skoler og børneinstitutioner , foreningsliv og samlingspunkter – hvor er handel - på lang sigt. Tilflyttere gennemskuer, hvis der ikke er skåret realistisk til.
- Mål afstand i tid - fremfor kilometer.
- Se området i børnehøjde og fra køkkenbordet, hvad giver mening i en familie.

# ”Landfornyelse ”

- Når Landsbyernes oprindelige kulturelle og økonomiske betydning er væk.  
”Hvad begrunder bosætning og erhvervsaktivitet lige her ”
- ”land og by er hinandens forudsætninger” .....men i en ny kontekst.
  - Fødevarerproduktion
  - Vandforsyning.
  - Klimaudfordringer. Herunder oversvømmelser og CO2 lagring
  - Energiproduktion
  - Rekreation.
  - Biodiversitet og naturindhold.

Natur og landskab er klart den stærkest driver for tilflytning til landdistrikter !!

De største drivere på udvikling og investeringer i det åbne land bliver grøn omstilling - i landbruget energisektoren og turismeudviklingen.

# Stedbundne kvaliteter

- Landskab , bygninger , historie, tradition, erhverv ?? Hvad er unikt her?
- En trampesti og et renoveret forsamlingshus ændrer ikke noget, hvis tiltagene står alene.
- Det skal være forandringer som virkelig er til at få øje på, det kræver prioritering, ressourcer og afskrivninger. Nationalparker, energi øer – klima skov – grundvandspark - omdannelseslandsbyer
- Væk med dårlige huse.
- Måske andelsboliger i mejeriet, byg en ny dagligvare butik. Men tag mindst lige så meget væk, som man føjer til !

# Stedbundne kvaliteter

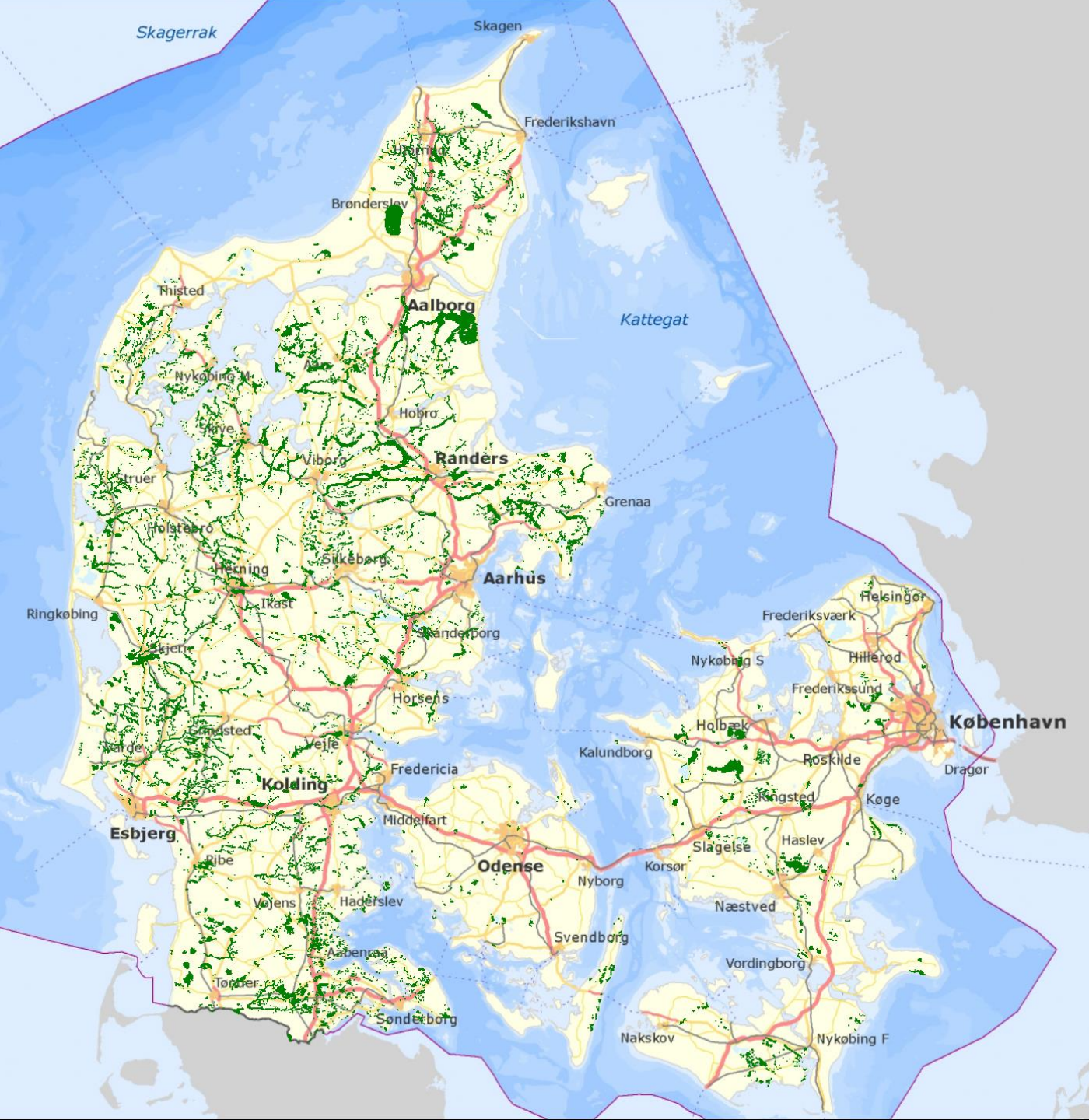
- Jordfordeling – multifunktionelt perspektiv. Marginaljord og lavbundslande vil blive taget ud af produktion. Frem mod 2050 vil op mod 20 procent af landbrugsarealet blive taget ud af drift. (Roadmap for sustainable transformation of the Danish agri-foodsystem. SEGES og fire Universiteter i DK)

<https://vimeo.com/267213237>



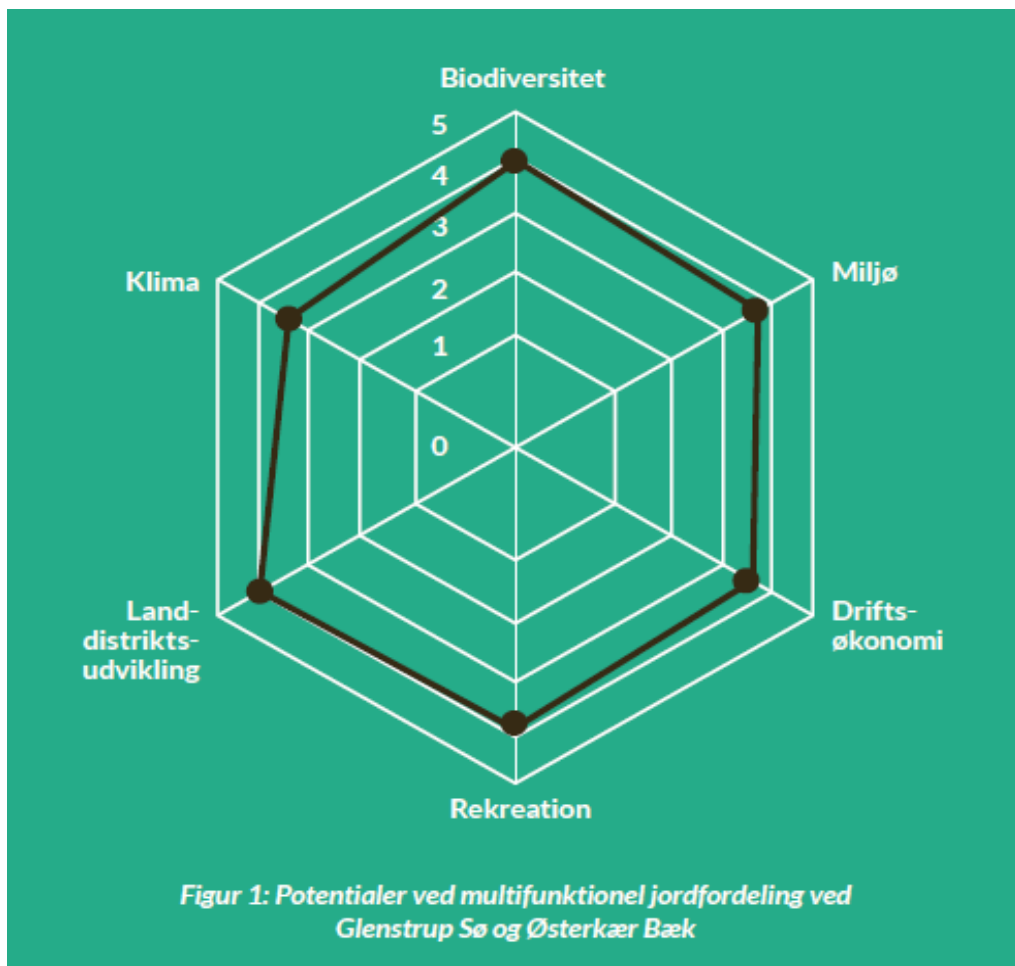
## Lavbundsjorde er et godt sted at starte.

**Multifunktionel jordfordeling** kan skabe øge denne effekt og skabe naturværdier, som styrker bosætningen og samle landbrug på mere robuste arealer og skabe egnede placeringer for grønne energi anlæg. ( Der vil blive investeret mellem 60 og 80 mio. kr. og vi kommer til at mangle et areal på størrelse med Bornholm . Dansk Energi), samt sikre drikkevand i fremtiden.





## Kortlægning af synergier og konflikter i det lokale landskab i forhold til nationale målsætninger og verdensmål



Multifunktionel jordfordeling ved Glenstrup Sø og Østerkær Bæk.  
Nye muligheder for bedrifter, miljø, natur, rekreation, landdistrikter og klima

# Ny chance for det åbne land

**PROJEKT:** Område omkring Glenstrup Sø bliver forsøgsmark for en ny måde at bruge det åbne land på. Realdania og 11 organisationer med vidt forskellige meninger står bag projektet



Af Anna Grethe Jensen og Hans Ravn (foto) ag.jensen@nordjyske.dk

**GLENSTRUP:** "Fælles forandring - vejen til en bedre brug af det åbne land", hedder et projekt, der i fuld skala nu bliver realiseret i landskabet omkring Glenstrup Sø og Østerkær Bæk syd for Hobro i Mariagerfjord Kommune.




## Glenstrup Sø skriver historie: Begyndelsen til et nyt verdensbillede

Realdania er lykkedes med at få landmænd og natur-entusiaster til i fællesskab at udvikle ideer til, hvordan vi skal bruge det åbne danske land - stort område i Mariagerfjord lægger jord til forsøg

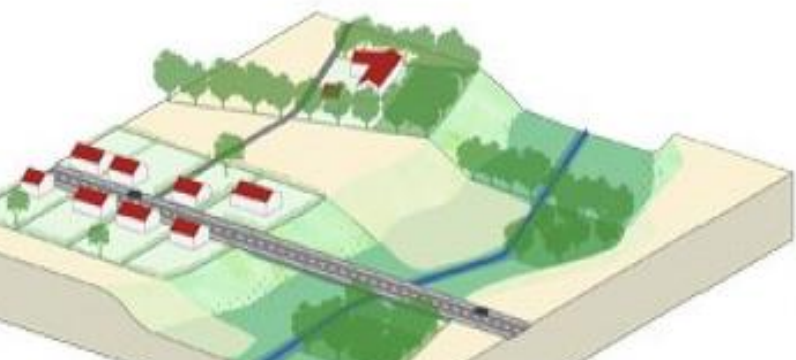
## Se kortet: Kæmpe område omkring Glenstrup Sø bliver prøveklud for landets fremtid

Område omkring Glenstrup Sø bliver forsøgsmark for en ny måde at bruge det åbne land på. Realdania og 11 organisationer med vidt forskellige meninger står bag projektet



Stedbundne kvaliteter

# Fra vejkantsby til landskabsby



# Grøn omstilling af turismen.

- Stedbundne kvaliteter ?
- Natur – kulturmiljøer – lokal fødevarerproduktion. Overnatning med stil og kant. Differentierede aktivitets tilbud - fra det lette til det krævende.
- Aktiv turisme - ridning, MTV og vandring kan sprede tryk på naturen, hvis man indtænker det. Kræver spor og ruter af stor kvalitet. Spredt også sæsonen.
- Pakkeløsning – rettet mod segmenter. Kræver samarbejde mellem mange aktører.

# Øg attraktiviteten for bosætning

- Tænk i målgrupper;
- Børnefamilier, singler , ældre, selvstændige, pendlere. hobbydyr, naturelskere, jægere og lystfiskere osv..
- Erhverv og iværksætter.
- Muligheder for leje boliger og lejede faciliteter, eksempelvis butiksfaciliter.
- Udvikle på natur og landskab. Arondering af landbrug.

Koblede handlinger..... Mange forandringer med en fællesretning !!!

Fremtiden indhenter os, hvis vi ikke aktivt skaber den.